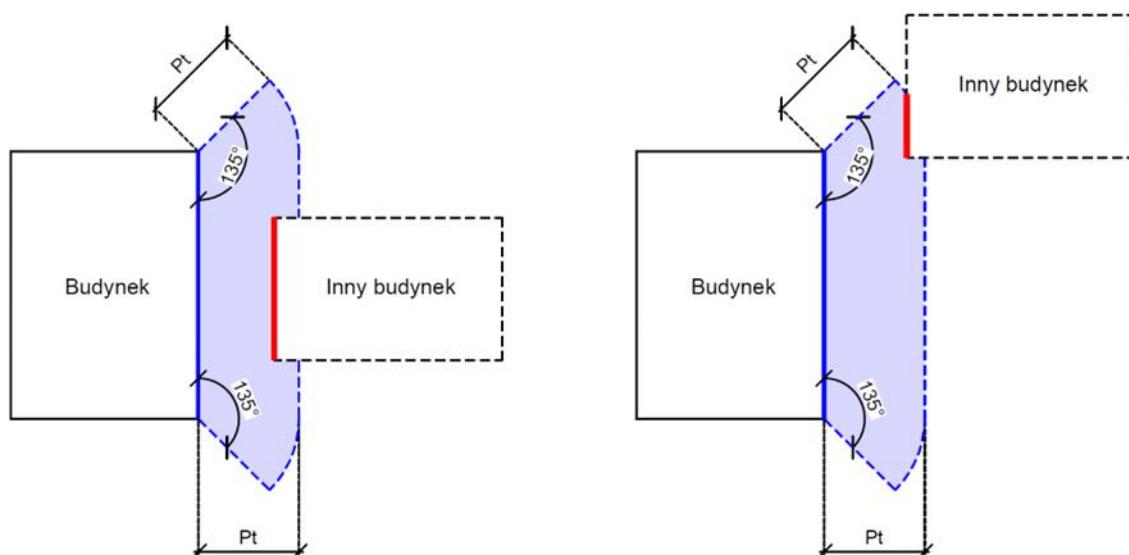
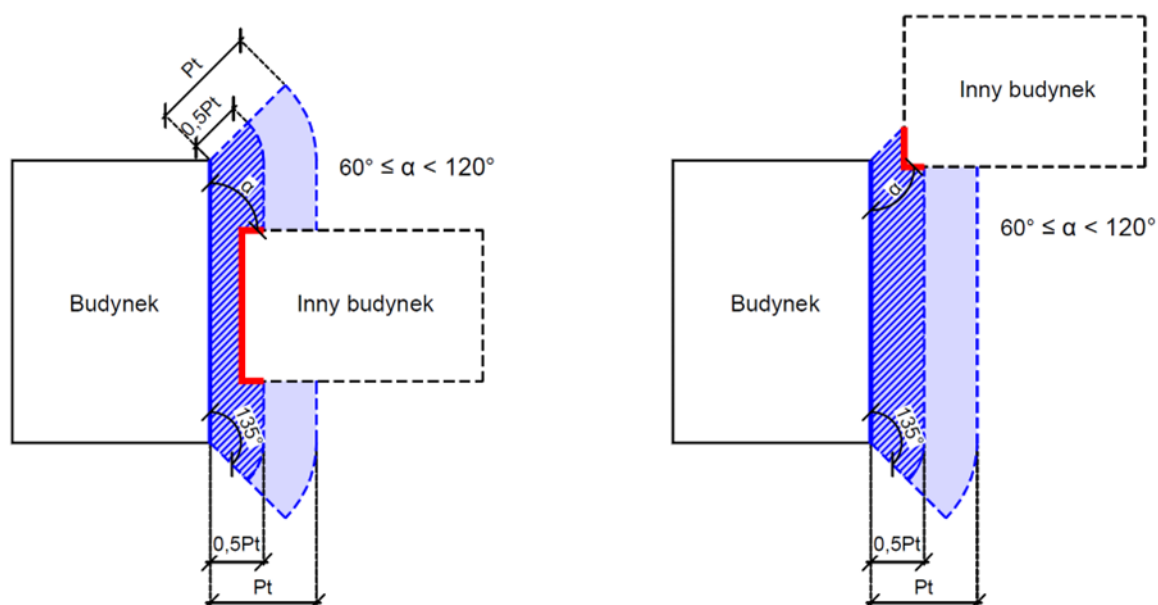


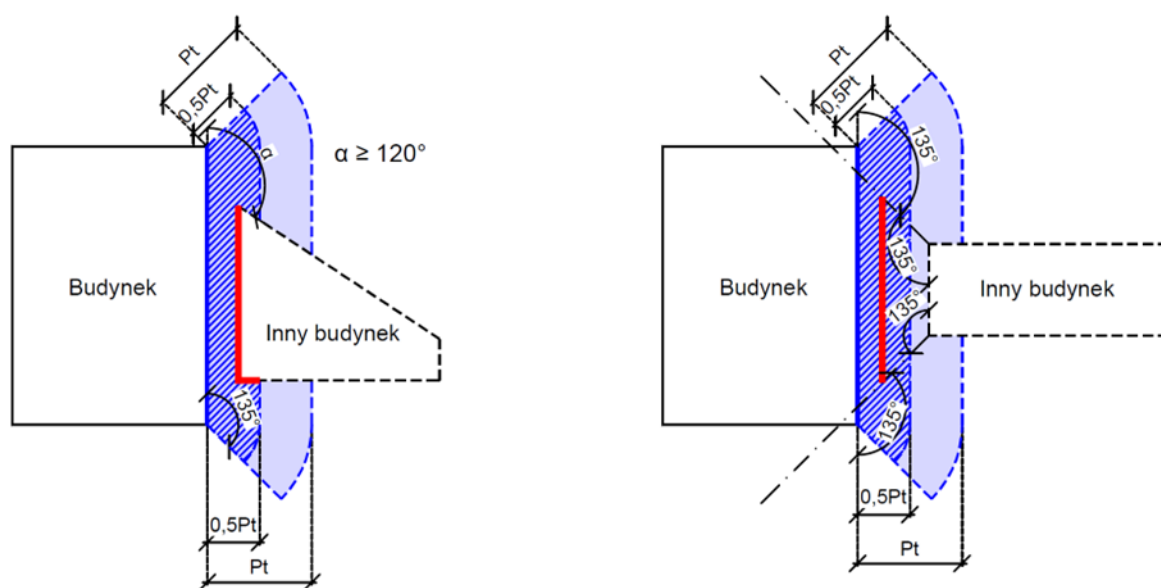
SPOSÓB WYZNACZANIA PASÓW TERENU WOKÓŁ ŚCIANY ZEWNĘTRZNEJ BUDYNKU ORAZ SYTUOWANIA W NICH ŚCIAN ZEWNĘTRZNYCH INNEGO BUDYNKU



Rys. 1. Wyznaczanie pasa terenu wokół ściany zewnętrznej budynku oraz sytuowanie w nim ścian zewnętrznych innego budynku – § 283 ust. 11.



Rys. 2 Wyznaczanie pasa terenu wokół ściany zewnętrznej budynku oraz sytuowanie w nim ścian zewnętrznych innego budynku – § 283 ust. 11 i 12.



Rys. 3. Wyznaczanie pasa terenu wokół ściany zewnętrznej budynku przy zastosowaniu ściany oddzielenia przeciwpowozarowego oraz dla ściany pod kątem – § 283 ust. 11–13.

Oznaczenia:

- - ściana zewnętrzna, niebędąca ścianą oddzielenia przeciwpowozarowego, względem której usytuowanie jest przedmiotem rysunku (dla której wyznacza się pasy terenu)
- - ściana zewnętrzna, niebędąca ścianą oddzielenia przeciwpowozarowego
- - ściana zewnętrzna
- - ściana zewnętrzna, która musi spełniać warunki dla ścian oddzielenia przeciwpowozarowego obu budynków

Pt - szerokość pasa terenu wokół ściany zewnętrznej

- [] - pas terenu o szerokości Pt otaczający ścianę zewnętrzną budynku, niebędącą ścianą oddzielenia przeciwpowozarowego, w obrębie którego ściana zewnętrzna innego budynku nachylona do niej pod kątem mniejszym niż 60° musi spełniać warunki dla ścian oddzielenia przeciwpowozarowego obu budynków

- [] - pas terenu o szerokości 50%Pt otaczający ścianę zewnętrzną budynku, niebędącej ścianą oddzielenia przeciwpowozarowego, w obrębie którego ściana zewnętrzna innego budynku nachylona do niej pod kątem mniejszym niż 120° musi spełniać warunki dla ścian oddzielenia przeciwpowozarowego obu budynków